

Projekt

z dnia

BURMISTRZ
Mieczysław Orgacki

**UCHWAŁA NR XXIII/ /12
RADY MIEJSKIEJ W ZAWADZKIEM**

z dnia 30 sierpnia 2012 r.

w sprawie podziału Gminy Zawadzkie na okręgi wyborcze, określenie ich granic i numerów oraz liczby wybieranych radnych w każdym okręgu wyborczym

Na podstawie art. 419 § 2 i 4 ustawy z dnia 5 stycznia 2011 r. - Kodeks wyborczy (Dz. U. z 2011 r. Nr 21, poz. 112, Nr 94, poz. 550, Nr 102, poz. 588, Nr 134, poz. 777, Nr 147, poz. 881, Nr 149, poz. 889, Nr 171, poz. 1016, Nr 217, poz. 1281) oraz art. 13 ustawy z dnia 5 stycznia 2011 r. Przepisy wprowadzające ustawę - Kodeks wyborczy (Dz. U. z 2011 r. Nr 21, poz. 113, Nr 102, poz. 588, Nr 147, poz. 881, Nr 149, poz. 889) - Rada Miejska w Zawadzkim, działając na wniosek Burmistrza Zawadzkiego uchwała, co następuje:

§ 1. Dokonuje się podziału Gminy Zawadzkie na 15 jednomandatowych okręgów wyborczych.

§ 2. Numery, granice oraz liczbę radnych wybieranych w poszczególnych okręgach wyborczych określa załącznik do niniejszej uchwały.

§ 3. Wykonanie uchwały powierza się Burmistrzowi Zawadzkiego.

§ 4. Uchwała podlega przekazaniu Wojewodzie Opolskiemu i Komisarzowi Wyborczemu w Opolu.

§ 5. Uchwała podlega ogłoszeniu w Dzienniku Urzędowym Województwa Opolskiego oraz w sposób zwyczajowo przyjęty na terenie Gminy Zawadzkie.

§ 6. Uchwała wchodzi w życie po upływie 14 dni od dnia ogłoszenia w Dzienniku Urzędowym Województwa Opolskiego i ma zastosowanie do wyborów zarządzonych po kadencji, w czasie której niniejsza uchwała weszła w życie.

Przewodniczący Rady
Miejskiej w Zawadzkim

Stanisław Kielek

SEKRETARZ GMINY

Małgorzata Kawalska

Bogusław Dziańkiewicz

radca prawny
OP-821/2007

Załącznik do Uchwały Nr XXIII/ /12
Rady Miejskiej w Zawadzkiem
z dnia 30 sierpnia 2012 r.

Nr okręgu	Granice okręgu	Liczba radnych wybieranych w okręgu
1	Zawadzkie, ulica Nowe Osiedle	1
2	Zawadzkie, ulice: 20 Stycznia, Czarna, Leśna, Lubliniecka, Opolska od Nr 1 do Nr 11, Polna, Strzelecka, Waryńskiego	1
3	Zawadzkie, ulice: Andrzeja, Dworcowa, Harcerska, Kolejowa, Księdza Wajdy, Ogrodowa, Opolska od nr 12 do 25, Stawowa, Szpitalna, Zacisze, Zielona	1
4	Zawadzkie, ulice: Opolska od nr 27 do 60 i od Nr 62 do 134 A	1
5	Zawadzkie, ulice: 1 Maja, Kani, Moniuszki, Sienkiewicza, Szaflika, Świerczewskiego	1
6	Zawadzkie, ulice: Dębowa, Kościelna, Krótka, Ligonia, Miarki, Mickiewicza, Szymanowskiego, Świerkłańska	1
7	Zawadzkie, ulice: Bogusławskiego, Chopina, Kilińskiego, Kurpińskiego, Osiedle Świerkle, Paderewskiego, Ziań	1
8	Zawadzkie, ulice: Opolska 61 A do 61 G	1
9	Zawadzkie, ulice: Powstańców Śl. 3, 5, 3A, 3a, 13, 15, 17, 19	1
10	Zawadzkie, ulice: Handlowa, Nowa, Powstańców Śl. 4, 6, 7, 8, 9, 10, 11	1
11	Żędowice, ulice: 1 Maja, Fredry, Harcerska, Krótka, Księdza Wajdy, Opolska numery nieparzyste od Nr 63 do końca, numery parzyste od Nr 88 do końca, Ziań, Żeromskiego	1
12	Żędowice, ulice: Bolesława Chrobrego, Konopnickiej, Kopernika, Kościuszki, Miarki, Opolska numery nieparzyste od Nr 41B do Nr 61, numery parzyste od Nr 60 do Nr 86, Piaskowa, Polna, Powstańców Śl., Strzelecka	1
13	Żędowice, ulice: Dworcowa, Kolejowa, Młyńska, Opolska od Nr 1 do Nr 41 oraz numery parzyste od Nr 42 do Nr 58b, Słoneczna, Stawowa, Tuwima, Wojska Polskiego, XXX-lecia, Zielona	1
14	Kielcza, ulice: Bolesława Chrobrego, Dworcowa, Konopnickiej, Kopernika, Księdza Wajdy, Nowe Osiedle, Nowowiejska, Opolska, Polna, Słoneczna, Stare Osiedle, Topolowa, Torowa, Wiosenna	1
15	Kielcza, ulice: Dobrego Pasterza, Krótka, Leśna, Miarki, Mostowa, Powstańców Śląskich, Sosnowa, Szkolna, Zamoście, Zielona	1



Uzasadnienie
do projektu uchwały w sprawie podziału Gminy Zawadzkie na okręgi wyborcze,
określenie ich granic, numerów i liczby wybieranych radnych w każdym okręgu
wyborczym

Na podstawie art. 13 ust. 1 ustawy z dnia 5 stycznia 2011 r. Przepisy wprowadzające ustawę – Kodeks wyborczy (Dz. U. nr 21, poz. 113 z późn. zm.) rady gminy zobowiązane są do dokonania podziału gmin na okręgi wyborcze w wyborach do rady gminy, w terminie 15 miesięcy od dnia wejścia w życie tej ustawy, tj. do dnia 1 listopada 2012 r. W gminie niebędącej miastem na prawach powiatu w każdym okręgu wyborczym wybiera się 1 radnego (art. 118 Kodeksu wyborczego). Zgodnie z art. 17 ust. 1 ustawy z dnia 8 marca 1990 r. o samorządzie gminnym w skład rady wchodzi radni w liczbie 15 w gminach do 20.000 mieszkańców. Przy ustalaniu podziału gminy na okręgi wyborcze uwzględnia się liczbę mieszkańców ujętych w stałym rejestrze wyborców gminy na koniec kwartału poprzedzającego kwartał, w którym rada gminy dokonuje podziału gminy na okręgi wyborcze. Liczba mieszkańców Gminy Zawadzkie na koniec II kwartału br. wynosiła **11.892**, w tym **Zawadzkie – 7.594, Żędowice – 2.359, Kielcza – 1.939**. Zgodnie z art. 417 Kodeksu wyborczego okręg wyborczy obejmuje część obszaru gminy. W gminach na terenach wiejskich okręgiem wyborczym jest jednostka pomocnicza gminy. Jednostki pomocnicze gminy łączy się w celu utworzenia okręgu lub dzieli się na dwa lub więcej okręgów wyborczych, jeżeli wynika to z konieczności zachowania jednolitej normy przedstawicielstwa. Jednostkę pomocniczą gminy dzieli się na dwa lub więcej okręgów wyborczych również wtedy, gdy w gminie niebędącej miastem na prawach powiatu liczba radnych wybieranych w danej jednostce pomocniczej byłaby większa niż 1. Ponadto art. 419 ustala, że podział gminy na okręgi wyborcze jest stały. Podział na okręgi wyborcze, ich granice i numery oraz liczbę radnych wybieranych w każdym okręgu ustala, na wniosek Burmistrza, rada gminy według jednolitej normy przedstawicielstwa obliczonej przez podzielenie liczby mieszkańców gminy przez liczbę radnych wybieranych do danej rady. **Norma przedstawicielska dla Gminy Zawadzkie wynosi 792,80 (Zawadzkie: 7.594:792,80=9,57 – 10 mandatów, Żędowice: 2.359:792,80=2,97 – 3 mandaty, Kielcza: 1.939:792,80=2,44 – 2 mandaty)**. Dołączona do uzasadnienia tabela obrazuje proponowany podział mandatów wynikający z wyliczonego przedstawicielstwa:

Nr okręgu	Granice okręgu	Liczba mieszkańców	Liczba mandatów wynikająca z przedstawicielstwa	Proponowany podział mandatów
1	Zawadzkie, ulica Nowe Osiedle	841	1,06	1
2	Zawadzkie, ulice: 20 Stycznia, Czarna, Leśna, Lubliniecka, Opolska od Nr 1 do Nr 11, Polna, Strzelecka, Waryńskiego	766	0,96	1
3	Zawadzkie, ulice: Andrzeja, Dworcowa, Harcerska, Kolejowa, Księdza Wajdy Ogrodowa, Opolska od nr 12 do 25, Stawowa, Szpitalna, Zacisze, Zielona	738	0,93	1
4	Zawadzkie, ulice: Opolska od nr 27 do 60 i od Nr 62 do 134 A	781	0,98	1
5	Zawadzkie, ulice: 1 Maja, Kani, Moniuszki, Sienkiewicza, Szaflika, Świerczewskiego	849	1,07	1

6	Zawadzkie, ulice: Dębowa, Kościelna, Krótka, Ligonja, Miarki, Mickiewicza, Szymanowskiego, Świerklańska	655	0,82	1
7	Zawadzkie, ulice: Bogusławskiego, Chopina, Kilińskiego, Kurpińskiego, Osiedle Świerkle, Paderewskiego, Ziai	666	0,84	1
8	Zawadzkie, ulice: Opolska 61 A do 61 G	911	1,15	1
9	Powstańców Śl. 3, 5, 3A, 3a, 13, 15, 17, 19	723	0,91	1
10	Zawadzkie, ulice: Handlowa, Nowa, Powstańców Śl. 4, 6, 7, 8, 9, 10, 11	664	0,83	1
11	Żędowice, ulice: 1 Maja, Fredry, Harcerska, Krótka, Księdza Wajdy, Opolska numery nieparzyste od Nr 63 do końca, numery parzyste od Nr 88 do końca, Ziai, Żeromskiego	792	0,99	1
12	Żędowice, ulice: Bolesława Chrobrego, Konopnickiej, Kopernika, Kościuszki, Miarki, Opolska numery nieparzyste od Nr 41B do Nr 61, numery parzyste od Nr 60 do Nr 86, Piaskowa, Polna, Powstańców Śl., Strzelecka	821	1,03	1
13	Żędowice, ulice: Dworcowa, Kolejowa, Młyńska, Opolska od Nr 1 do Nr 41 oraz numery parzyste od Nr 42 do Nr 58b, Słoneczna, Stawowa, Tuwima, Wojska Polskiego, XXX-lecia, Zielona	746	0,94	1
14	Kielcza, ulice: Bolesława Chrobrego, Dworcowa, Konopnickiej, Kopernika, Księdza Wajdy, Nowe Osiedle, Nowowiejska, Opolska, Polna, Słoneczna, Stare Osiedle, Topolowa, Torowa, Wiosenna	970	1,22	1
15	Kielcza, ulice: Dobrego Pasterza, Krótka, Leśna, Miarki, Mostowa, Powstańców Śląskich, Sosnowa, Szkolna, Zamoście, Zielona	969	1,22	1

Sporządziła: J. Zawadzka

Zawadzkie, dnia 26.07.2012 r.



Nr BM.005.68/2012

**Rada Miejska
w Zawadzkim**

**Wniosek
w sprawie podziału Gminy Zawadzkie na okręgi wyborcze, określenie ich granic,
numerów i liczby wybieranych radnych w każdym okręgu wyborczym**

Na podstawie art. 419 § 2 ustawy z dnia 5 stycznia 2011 r. Kodeks wyborczy (Dz. U. Nr 21, poz. 112 ze zm.) wnoszę o:

- podział gminy Zawadzkie na okręgi wyborcze,
- określenie granic tych okręgów, numerów i liczby wybieranych radnych w każdym okręgu wyborczym

następująco:

Nr okręgu	Granice okręgu	Liczba mieszkańc ów	Liczba mandatów wynikająca z przedstawicielstwa	Proponowany podział mandatów
1	Zawadzkie, ulica Nowe Osiedle	841	1,06	1
2	Zawadzkie, ulice: 20 Stycznia, Czarna, Leśna, Lubliniecka, Opolska od Nr 1 do Nr 11, Polna, Strzelecka, Waryńskiego	766	0,96	1
3	Zawadzkie, ulice: Andrzeja, Dworcowa, Harcerska, Kolejowa, Księdza Wajdy Ogrodowa, Opolska od nr 12 do 25, Stawowa, Szpitalna, Zacisze, Zielona	738	0,93	1
4	Zawadzkie, ulice: Opolska od nr 27 do 60 i od Nr 62 do 134 A	781	0,98	1
5	Zawadzkie, ulice: 1 Maja, Kani, Moniuszki, Sienkiewicza, Szaflika, Świerczewskiego	849	1,07	1
6	Zawadzkie, ulice: Dębowa, Kościelna, Krótka, Ligonja, Miarki, Mickiewicza, Szymanowskiego, Świerklańska	655	0,82	1
7	Zawadzkie, ulice: Bogusławskiego, Chopina, Kilińskiego, Kurpińskiego, Osiedle Świerkle, Paderewskiego, Ziai	666	0,84	1
8	Zawadzkie, ulice: Opolska 61 A do 61 G	911	1,15	1
9	Powstańców Śl. 3, 5, 3A, 3a, 13, 15, 17,	723	0,91	1

	19			
10	Zawadzkie, ulice: Handlowa, Nowa, Powstańców Śl. 4, 6, 7, 8, 9, 10, 11	664	0,83	1
11	Żędowice, ulice: 1 Maja, Fredry, Harcerska, Krótka, Księdza Wajdy, Opolska numery nieparzyste od Nr 63 do końca, numery parzyste od Nr 88 do końca, Ziai, Żeromskiego	792	0,99	1
12	Żędowice, ulice: Bolesława Chrobrego, Konopnickiej, Kopernika, Kościuszki, Miarki, Opolska numery nieparzyste od Nr 41B do Nr 61, numery parzyste od Nr 60 do Nr 86, Piaskowa, Polna, Powstańców Śl., Strzelecka	821	1,03	1
13	Żędowice, ulice: Dworcowa, Kolejowa, Młyńska, Opolska od Nr 1 do Nr 41 oraz numery parzyste od Nr 42 do Nr 58b, Słoneczna, Stawowa, Tuwima, Wojska Polskiego, XXX-lecia, Zielona	746	0,94	1
14	Kielecza, ulice: Bolesława Chrobrego, Dworcowa, Konopnickiej, Kopernika, Księdza Wajdy, Nowe Osiedle, Nowowiejska, Opolska, Polna, Słoneczna, Stare Osiedle, Topolowa, Torowa, Wiosenna	970	1,22	1
15	Kielecza, ulice: Dobrego Pasterza, Krótka, Leśna, Miarki, Mostowa, Powstańców Śląskich, Sosnowa, Szkolna, Zamoście, Zielona	969	1,22	1

Sporządziła: J. Zawadzka

Zawadzkie, dnia 26.07.2012 r.

BURMISTRZ
Mieczysław Orgacki

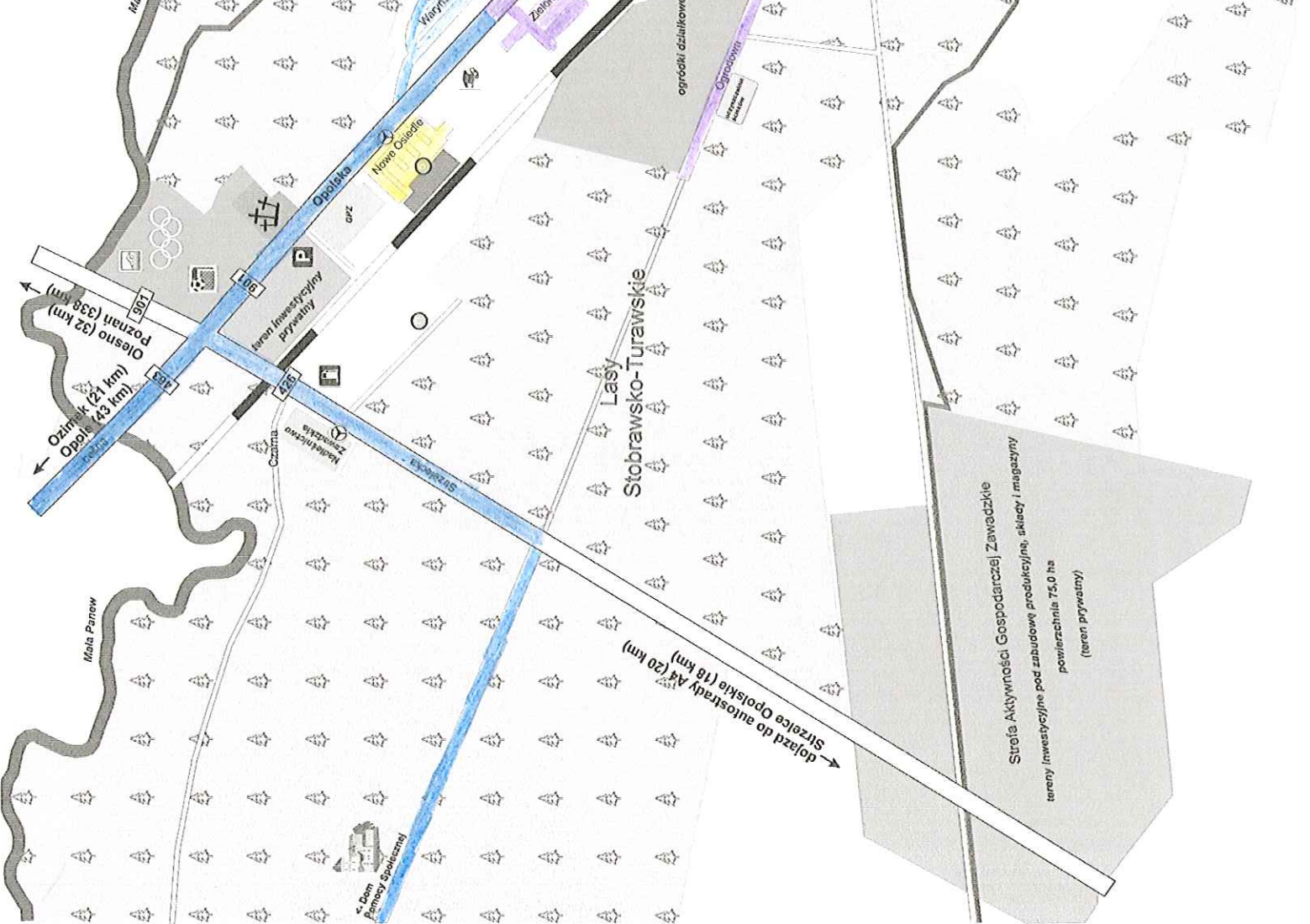


Legenda

- droga wojewódzka
- droga powiatowa
- droga gminna
- parking
- stacja paliw
- szkoła
- przedszkole
- poczta
- bank
- kościół
- cmentarz
- komisarzat policji
- Urząd Miejski
- apteka
- usługi ochrony zdrowia
- basen
- restauracja
- miejsca noclegowe
- straż pożarna
- hala sportowa
- planowana przystan kajakowa
- planowane Centrum Informacji Turystycznej
- lasy
- tereny inwestycyjne/przemysłowe
- tereny rekreacyjne



- 1
- 2
- 3
- 4
- 5
- 6
- 7
- 8
- 9
- 10




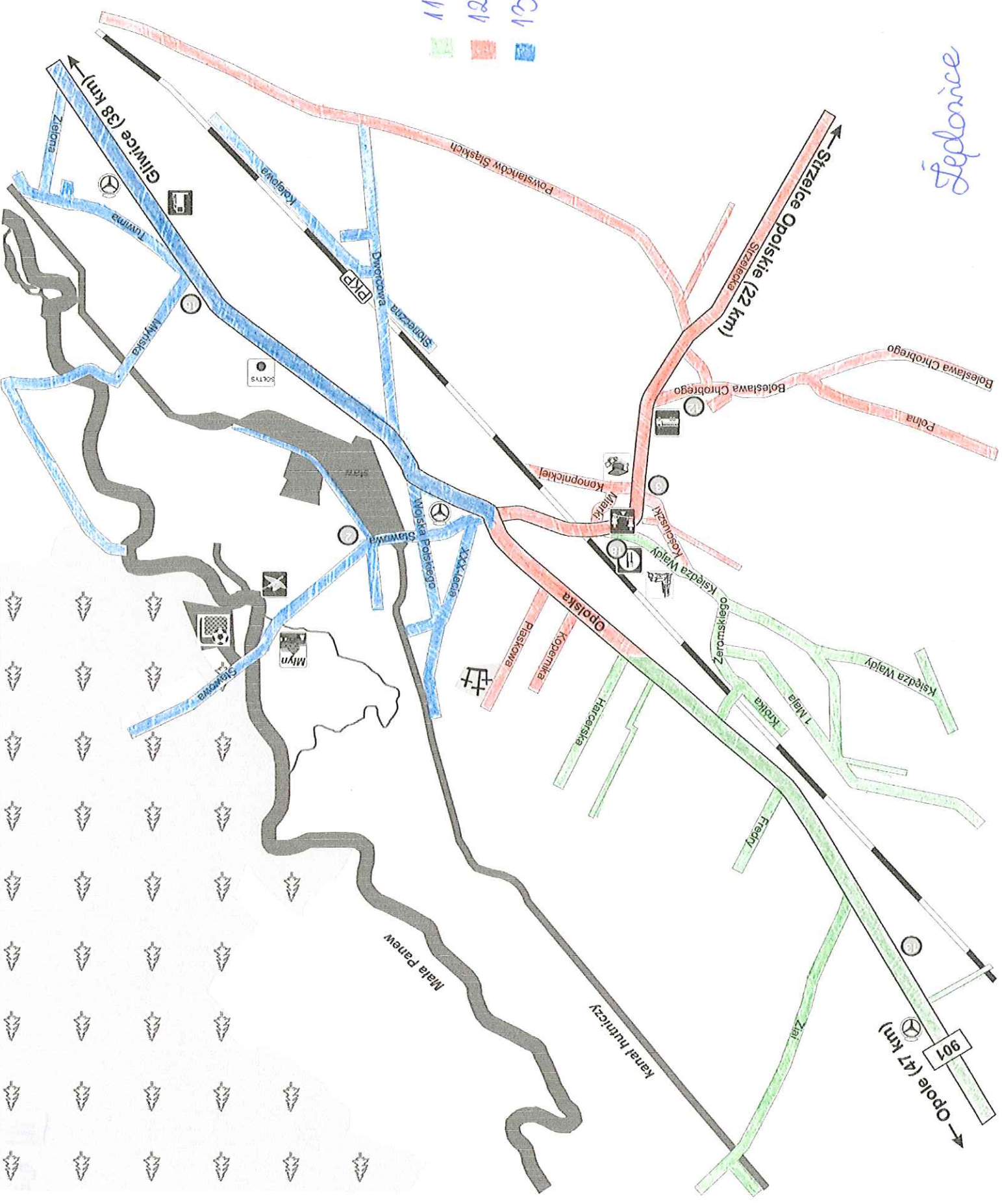
Janoda kie

dojazd do autostrady A4 (20 km)
 Strzele Opolskie (18 km)
 Olusko (32 km)
 Poznań (38 km)
 Opole (21 km)
 Opole (23 km)

Stoła Aktywności Gospodarczej Zawadzkie
 tereny inwestycyjne pod zabudowę produkcyjną, sklepy i magazyny
 powierzchnia 75,0 ha
 (teren prywatny)

Łędownice

- 11 
- 12 
- 13 





Kielce