


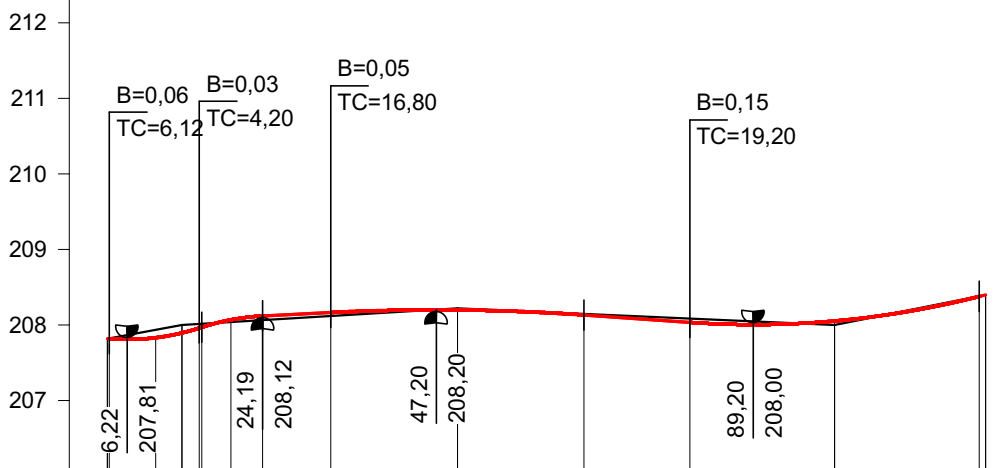



Skala 1:100:1000


LEGENDA:

-  Teren
-  Niweleta
- 



P.p. = 206,0 m n.p.m.

RODZAJ NAWIERZCHNI															
RÓŻNICE RZĘDNYCH (Zn-Zt)	+0.00	-0.01	-0.10	-0.10	-0.05	-0.04	+0.03	+0.06	+0.05	-0.02	-0.01	-0.05	+0.05	+0.00	+0.00
RZĘDNE NIWELETY NAWIERZCHNI	207.82	207.82	207.83	207.90	207.96	207.97	208.07	208.12	208.17	208.20	208.13	208.03	208.05	208.38	208.40
POCHYLENIA PODŁUŻNE I ŁUKI PIONOWE		R=300		R=300		0,50% 9,00		R=2800			-0,70% 14,00		R=1200		
RZĘDNE TERENU (ISTNIEJĄCEJ NAWIERZCHNI)	207.82	207.83	207.94	208.00	208.01	208.02	208.04	208.06	208.12	208.22	208.15	208.08	208.00	208.38	208.40
PROSTE I ŁUKI POZIOME	P=116,40														
ODLEGŁOŚCI	3.60	3.88	10.00	13.50	15.80	16.12	20.00	24.20	33.20	50.00	66.80	80.80	0.00	19.19	200.00
PIKIETAŻ															 0+100

 Regon 531005383	PRZEDSIĘBIORSTWO USŁUGOWO-PROJEKTOWE „MI” Mirosław Sieja ul. Piłsudskiego 10 B/1 47-223 KĘDZIERZYN-KOŹLE		
	OBIEKT Droga gminna , wewnętrzna dojazdowa do garaży w Zawadzkiem		
umowa nr	imię i nazwisko	nr uprawnień	podpis
Autor	mgr inż. Mirosław Sieja	29/95/Op	
Sprawdził	Andrzej Jęczmienny	159/92/Op	
TEMAT	Przebudowa drogi wewnętrznej dojazdowej do garaży w Zawadzkiem		SKALA 1:100:1000 2 lipca 2014 r.
TEMAT RYSUNKU	Profil podłużny		
INWESTOR	Gmina Zawadzkie ul. Dębowa 13 47-120 Zawadzkie		Rysunek nr 2