

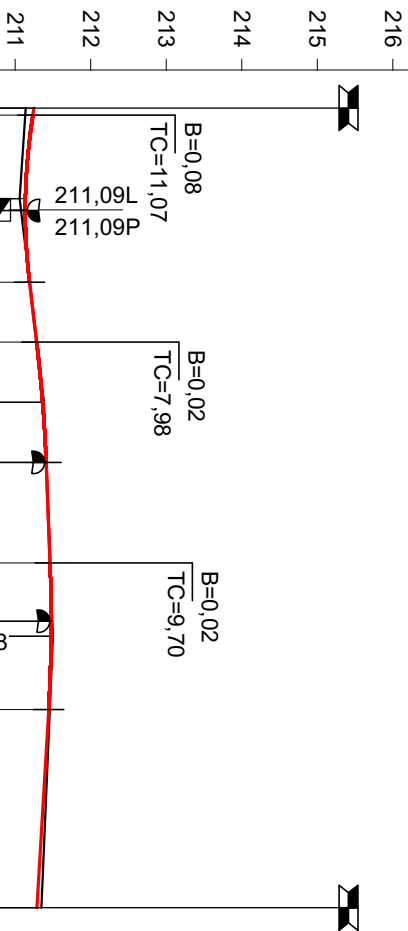


Skala 1:100:1000

LEGENDA :

-  Teren
-  Niweleta
- Skrzyżowania z drogami o utwardzonej nawierzchni:
 -  po prawej stronie
 -  po lewej stronie
-  Wpusty



P.p. = 210,0 m n.p.m.

RODZAJ NAWIERZCHNI

RÓŻNICE RZĘDNYCH (Zn-Zt)

RZĘDNE NIWELETY NAWIERZCHNI

POCHYLENIA PODU ŻNE I UKI PIONOWE

RZĘDNE TERENU (ISTNIEJĄCEJ NAWIERZCHNI)

PROSTE I UKI POZIOME

ODLEGO ŚCI	0,00 0,93	12,00	23,07	31,02	39,00	46,98	60,30	70,00	79,70	6,00
PKIETAŻ	0+000									0+100

PRZEDSIĘBIORSTWO USŁUGOWO-PROJEKTOWE „MI”

Mirosław Sieja
ul. Piłsudskiego 10 B/1
47-223 KĘDZIERZYN-KOŹLE



Regon 531005383

OBIEKT

Droga gminna ulic Osiedle Świerkle w Zawadzkiem

umowa nr	imię i nazwisko	nr uprawnień	podpis
Autor	mgr inż. Mirosław Sieja	29/95/Op	
Sprawdził	Andrzej Jęczmienny	159/92/Op	
Opracował	Patryk Kawa		
TEMAT	Przebudowa drogi gminnej ulicy Osiedle Świerkle w Zawadzkiem		SKALA 1:100:1000
TEMAT RYSUNKU	Profil G-C		10 luty 2014 r.
INWESTOR	Gmina Zawadzkie ul. Dębowa 13 47-120 Zawadzkie		Rysunek nr 4