

**UCHWAŁA NR II/18/18  
RADY MIEJSKIEJ W ZAWADZKIEM**

z dnia 10 grudnia 2018 r.

**w sprawie zniesienia formy ochrony przyrody z drzew uznanych za pomniki przyrody**

Na podstawie art. 18 ust. 2 pkt 15 oraz art. 40 ust. 1 ustawy z dnia 8 marca 1990 r. o samorządzie gminnym (Dz. U. z 2018 r. poz. 994 z późn. zm.), w związku z art. 44 ust. 3 ustawy z dnia 16 kwietnia 2004 r. o ochronie przyrody (Dz. U. z 2018 r. poz. 1614), Rada Miejska w Zawadzkiem uchwała, co następuje:

§ 1. 1. Znosi się formę ochrony przyrody z następujących drzew uznanych za pomniki przyrody:

- 1) wiąz szypułkowy *Ulmus laevis*, usytuowany na terenie nieruchomości oznaczonej jako działka Nr 3140 z mapy 10, obręb Zawadzkie, oddział ALP: 52a (N: 50° 36' 15.849"; E: 18° 28' 30.634"), stanowiący pomnik przyrody ustanowiony na mocy rozporządzenia Nr 0151/P/38/05 Wojewody Opolskiego z dnia 26 października 2005 r. w sprawie ustanowienia pomników przyrody (Dz. Urz. Woj. Opolskiego Nr 72, poz. 2231);
- 2) klon zwyczajny *Acer platanoides*, usytuowany na terenie nieruchomości oznaczonej jako działka Nr 3117/2 z mapy 9, obręb Zawadzkie, oddział ALP: 7a (N: 50° 37' 2.749"; E: 18° 27' 33.802"), stanowiący pomnik przyrody ustanowiony na mocy rozporządzenia Nr 0151/P/38/05 Wojewody Opolskiego z dnia 26 października 2005 r. w sprawie ustanowienia pomników przyrody (Dz. Urz. Woj. Opolskiego Nr 72, poz. 2231).

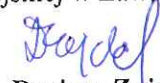
2. Zniesienie statusu pomnika przyrody drzew, o których mowa w ust. 1, następuje z powodu utraty przez drzewa wartości przyrodniczych i krajobrazowych, a także z uwagi na konieczność zapewnienia bezpieczeństwa powszechnego.

3. Mapy z graficznym przedstawieniem lokalizacji przedmiotowych drzew (pomników przyrody) stanowią załączniki nr 1 i 2 do niniejszej uchwały.

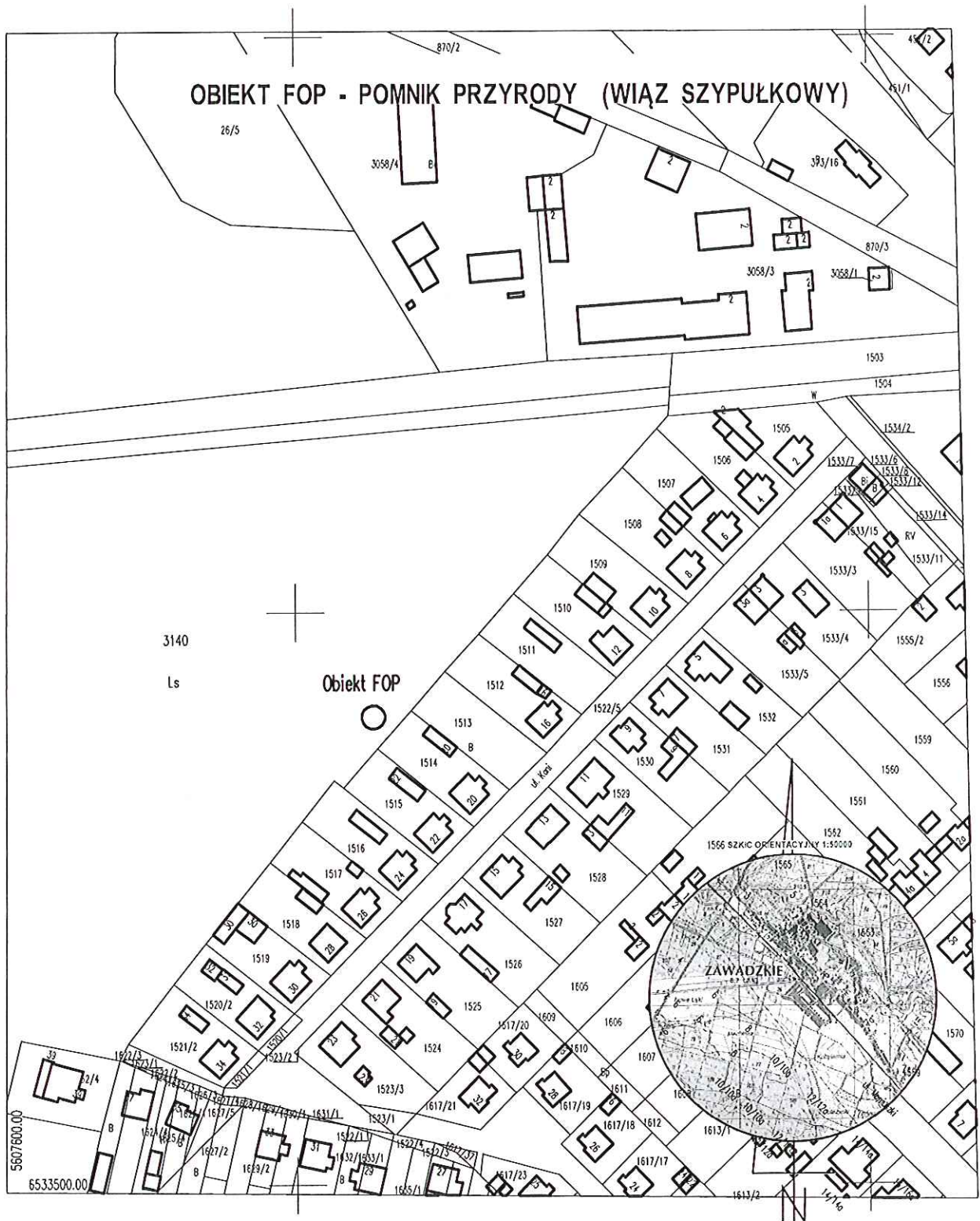
§ 2. Wykonanie uchwały powierza się Burmistrzowi Zawadzkiego.

§ 3. Uchwała wchodzi w życie po upływie 14 dni od dnia jej ogłoszenia w Dzienniku Urzędowym Województwa Opolskiego.

Przewodniczący Rady  
Miejskiej w Zawadzkiem

  
Dariusz Zajdel

Załącznik Nr 1  
do Uchwały Nr II/18/18  
Rady Miejskiej w Zawadzkiem  
z dnia 10 grudnia 2018 r.



Objaśnienia:

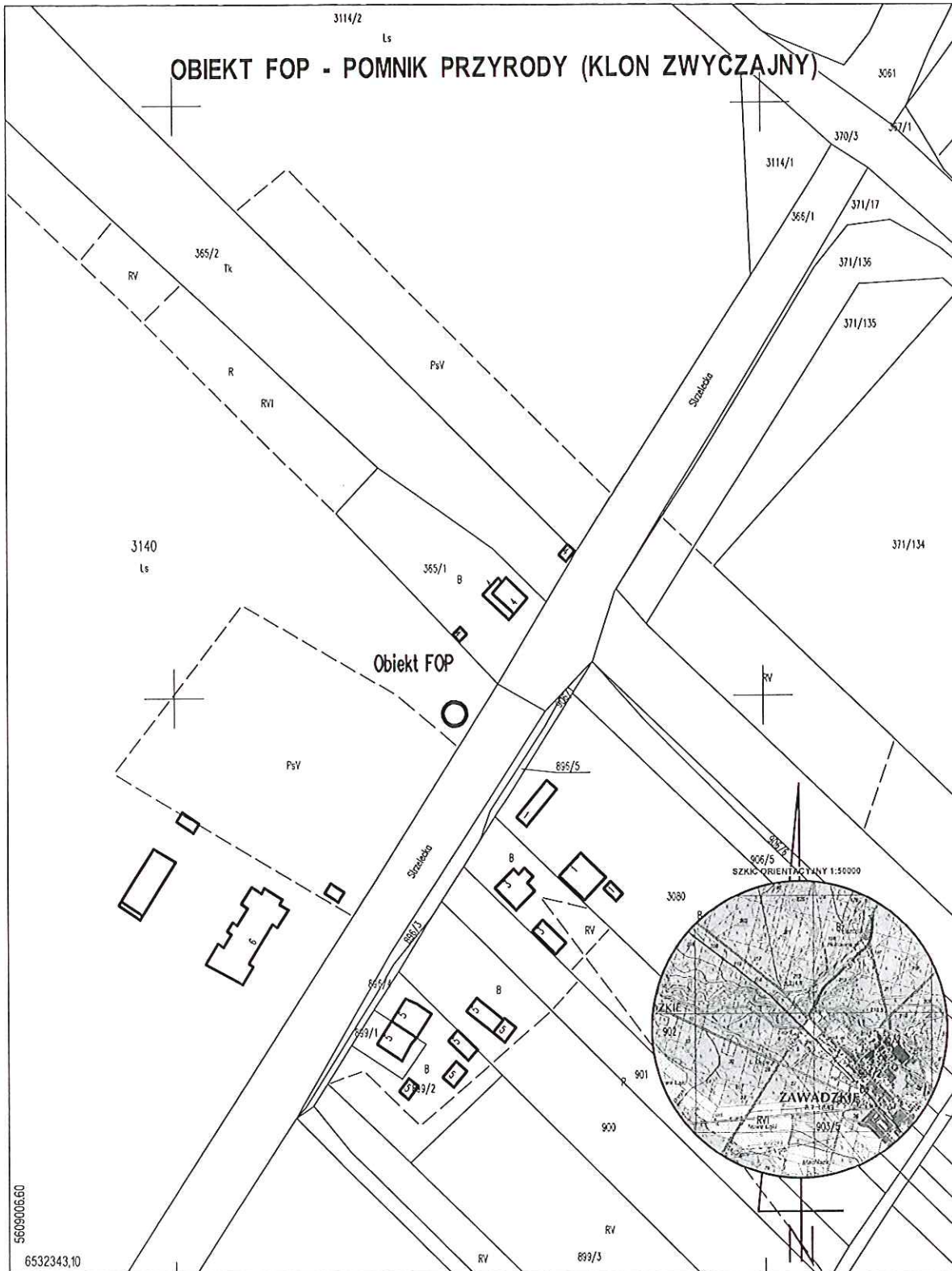
○ Obiekt FOP

Zródło - Mapa ewidencji gruntów i budynków:  
Geportal Strzelecki, usługa przeglądania (10 VIII 2018)

Skala: 0 100 m

Układ współrzędnych: PL-2000





Objaśnienia:

○ - Obiekt FOP

Źródło - Mapa ewidencji gruntów i budynków:  
Geoportal Strzelecki, usługa przeglądania (10 VII 2018)

Skala: 0 100 m

Układ współrzędnych: PL-2000

