

PROTOKÓŁ KONTROLI NR 79/2018

przeprowadzonego w dniu 26 kwietnia 2018 r.
przez Państwowe Gospodarstwo Wodne Wody Polskie Zarząd Zlewni w Opolu

Działając na podstawie art. 335 ust. 1 pkt 1, w związku z art. 334 pkt 2 i 3 oraz art. 552 ust. 2 ustawy z dnia 20 lipca 2017 r. Prawo wodne (Dz. U. poz. 1566 i 2180) przeprowadzono kontrolę gospodarowania wodami.

Podmiot korzystający z usług wodnych:	Gmina Zawadzkie ul. Dębowa 13, 47-120 Zawadzkie NIP 756-186-07-61 REGON 531413314
Przedstawiciel jednostki kontrolowanej	Eliza Bujmiła-Winkler
Obiekt (zakład/urządzenie wodne):	<ol style="list-style-type: none"> 1. Wylot wód opadowych i roztopowych do Kanału Hutniczego 2. Wylot wód opadowych i roztopowych do Potoku Koronczak 3. Wylot wód opadowych i roztopowych do Kanału Ulgi rzeki Kieleczki 4. Wylot wód opadowych i roztopowych do Małej Panwi
Lokalizacja korzystania z wód:	<ol style="list-style-type: none"> 1. Wylot wód opadowych i roztopowych do Kanału Hutniczego w km 0,940 2. Wylot wód opadowych i roztopowych do Potoku Koronczak w km 0,680 3. Wylot wód opadowych i roztopowych do Kanału Ulgi w km 0,440 (rzeki Kieleczki) 4. Wylot wód opadowych i roztopowych do Małej Panwi w km 69,897
Zakres kontroli	Przestrzeganie warunków ustalonych w decyzjach wydanych na podstawie ustaw Prawo wodne albo pozwoleniach zintegrowanych, w zakresie: odprowadzanie do wód lub do urządzeń wodnych - wód opadowych lub roztopowych, ujętych w otwarte lub zamknięte systemy kanalizacji deszczowej służące do odprowadzania opadów atmosferycznych albo w systemy kanalizacji zbiorczej w granicach administracyjnych miast,
Cel kontroli	Ustalenie: ilości odprowadzanych wód opadowych i roztopowych,
Kontrolujący	<ol style="list-style-type: none"> 1) Anna Machera (upoważnienie Nr 1/2018) 2) Joanna Kwiecień-Krawczyk (upoważnienie Nr 2/2018)

Dokument uprawniający do korzystania z wód (pozwolenie wodnoprawne):

- 1) Decyzja z dnia 28.03.2011 r. znak: ROŚ.6223-25/09 wydana przez Starostę Strzeleckiego dotycząca pozwolenia wodnoprawnego na odprowadzenie wód opadowych i roztopowych.

- 2) Decyzja z dnia 22.03.2012 r. znak: ROŚ.6341.4.2012.GK wydana przez Starostwo Powiatowe Strzelce Opolskie zmieniająca pozwolenie wodnoprawne decyzję z dnia 28.03.2011 r. znak: ROŚ.6223-25/09 wydana przez Starostę Strzeleckiego.
- 3) Ustalenie ilości odprowadzonych wód opadowych do wód według wypełnionych i przesłanych przez Kontrolowanego. W wykazie nie wpisano ilości odprowadzanych wód.

Uwagi:

.....
.....

Niniejszy protokół sporządzono w 2 jednobrzmiących egzemplarzach.

Podpisy osób biorących udział w czynności urzędowej

Przedstawiciele jednostki kontrolowanej :

Erica Rajczińska - Giedler

GMINA ZAWADZKIE
ul. Dębowa 13
47-120 Zawadzkie

BURMISTRZ
Mariusz Stachowski

Kontrolujący :

1.

[Signature]

**Państwowe Gospodarstwo Wodne
Wody Polskie**

2.

[Signature]

Zarząd Zlewni w Opolu
ul. Odrowążów 2, 45-089 Opole

NIP: 527-282-56-16 REGON: 368302575

tel.: +48 (77) 407 47 05 e-mail: zzopole@wody.gov.pl

Załączniki:

1. Wykaz zawierający informacje o odprowadzonych wodach opadowych i roztopowych
2. Decyzja z dnia 28.03.2011 r. znak: ROŚ.6223-25/09 wydana przez Starostę Strzeleckiego
3. Decyzja z dnia 22.03.2012 r. znak: ROŚ.6341.4.2012.GK wydana przez Starostwo Powiatowe Strzelce Opolskie

WYKAZ ZAWIERAJĄCY INFORMACJE O WODACH OPADOWYCH LUB ROZTOPOWYCH ODPROWADZANYCH DO WÓD

Odprowadzanie wód opadowych lub roztopowych do wód				Kwartał i rok*: I.2018			
Podmiot korzystający z usług wodnych				Lp.	Adres	Gmina	Powiat
Nazwa: Gmina Zawadzkie		Adres: ul. Dębowa 13 47-120 Zawadzkie		1.	Zawadzkie	Zawadzkie	strzelecki
REGON: 531413314		Telefon/faks: 77 46 23 175					

* Należy podać kwartał i rok, którego dotyczy wykaz.

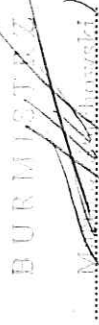

Odprowadzanie do wód - wód opadowych lub roztopowych ujętych w otwarte lub zamknięte systemy kanalizacji deszczowej służące do odprowadzania opadów atmosferycznych w granicach administracyjnych miast							
Lp.	Odbiornik wód		Rodzaj odbiornika (rzeka, jezioro, morskie wody wewnętrzne, wody morza terytorialnego)	Pozwolenie wodnoprawne/zintegrowane	termin obowiązywania		
	adres	nazwa odbiornika			numer i data wydania oraz organ, który wydał		
1	2	3	4	5	6		
1	Zawadzkie – W2-Z 373/1	Rów PKP b/n działka 373/1	rów	Decyzja znak ROŚ.6223-25/09 z dnia 28.03.2011 wydana przez Starostę Strzeleckiego zmieniona decyzją Starostwa Powiatowego w Strzelcach Opolskich znak ROŚ.6341.4.2012.GK z dnia 22.03.2012	28.03.2021		

2.	Zawadzkie – W3-Z	Kanal Hutniczy (0+940)	Kanal	Decyzja znak ROŚ.6223-25/09 z dnia 28.03.2011 wydana przez Starostę Strzeleckiego zmieniona decyzją Starostwa Powiatowego w Strzelcach Opolskich znak ROŚ.6341.4.2012.GK z dnia 22.03.2012	28.03.2021	
3.	Zawadzkie – W4-Z	Rów PKP b/n (dz. 373/15)	rów	Decyzja znak ROŚ.6223-25/09 z dnia 28.03.2011 wydana przez Starostę Strzeleckiego zmieniona decyzją Starostwa Powiatowego w Strzelcach Opolskich znak ROŚ.6341.4.2012.GK z dnia 22.03.2012	28.03.2021	
4.	Zawadzkie-W5-Z	Potok Koronczak (0+680)	potok	Decyzja znak ROŚ.6223-25/09 z dnia 28.03.2011 wydana przez Starostę Strzeleckiego zmieniona decyzją Starostwa Powiatowego w Strzelcach Opolskich znak ROŚ.6341.4.2012.GK z dnia 22.03.2012	28.03.2021	
5.	Zawadzkie-W6-Z	Rów b/n (dz. 536) do Małej Panwi (61+000)	rów/rzeka	Decyzja znak ROŚ.6223-25/09 z dnia 28.03.2011 wydana przez Starostę Strzeleckiego zmieniona decyzją Starostwa Powiatowego w Strzelcach Opolskich znak ROŚ.6341.4.2012.GK z dnia 22.03.2012	28.03.2021	
Lp.	Zakres retencjonowania wód opadowych lub roztopowych odprowadzanych z terenów uszczelnionych			Ilość odprowadzonych wód m ³ /rok	Uwagi]	
1	2			3	4	
1	Odprowadzanie wód bez urządzeń do retencjonowania wody z terenów uszczelnionych					Brak danych

2	Odprowadzanie wód z urządzeniami do retencjonowania wody o pojemności do 10% odpływu rocznego z terenów uszczelnionych	Brak danych
3	Odprowadzanie wód z urządzeniami do retencjonowania wody o pojemności powyżej 10% odpływu rocznego z terenów uszczelnionych	Brak danych
4	Odprowadzanie wód z urządzeniami do retencjonowania wody o pojemności powyżej 20% odpływu rocznego z terenów uszczelnionych	Brak danych
5	Odprowadzanie wód z urządzeniami do retencjonowania wody o pojemności powyżej 30% odpływu rocznego z terenów uszczelnionych	Brak danych

Zawadzkie, 09.04.2018
(data)


Dorota Klysssek
(podpis osoby wypełniającej)


BURMISTRZ

..... Marcin Kuchawski
(podpis osoby upoważnionej do reprezentowania podmiotu korzystającego z usług wodnych)

OTWARCIE SPRAWY
ul. J. Garbowska 2
47-400 Strzelce Opolskie

ROŚ. 6223-25/19

Strzelce Opolskie 2011-03-28
Decyzja

Na podstawie art. 37 pkt. 2; art. 45 ust. 1, art. 122 ust. 1 pkt. 1; art. 127 ust. 1, ust. 3; art. 5, art. 131 ust. 1, ust. 2; art. 140 ust. 1 ustawy z dnia 16 lipca 2004 r. Prawo Wodne (Dz. U. z 2005 r. Nr 239, poz. 2019 r. z późn. zmianami), w zw. z § 19 ust. 1, § 21 Rozporządzenia Ministra Środowiska z dnia 24 lipca 2006 r. w sprawie warunków, jakie należy spełnić przy wprowadzaniu ścieków do wód lub do ziemi oraz w sprawie substancji szczególnie szkodliwych dla środowiska wodnego (Dz. U. Nr 137 poz. 984) oraz art. 104 ustawy z dnia 24 czerwca 1960 r. Kodeks postępowania administracyjnego (Dz. U. Nr 98 z 2000 r. poz. 1071 z późn. zmianami), po rozpatrzeniu wniosku Nr GK 5544-09/2008/2009 z 15.10.2009 r. Burmistrza Zawadzkiego, w sprawie udzielenia pozwolenia wodnoprawnego na odprowadzenie ścieków deszczowych do wód i do ziemi, pochodzących ze zlewni kanalizacji deszczowych w miejscowości Zawadzkie, Żądowice i Kielecza.

Orzekam

1. Udzielić Gminie Zawadzkie, ul. Dębowa 13, w Zawadzkiem, pozwolenia wodnoprawnego na:
- Odprowadzanie wód opadowych i roztopowych do wód i do ziemi, ze zlewni kanalizacji deszczowych w miejscowości Zawadzkie, Żądowice i Kielecza.

a) o nieprzekraczalnym składzie:

- Zawiesina ogólna - 100 mg/l
- Węglowodory ropopochodne - 15 mg/l

b) w ilościach według wylotów i odbiorców:

Lp	Wykaz wylotów	F [m³]	F ₀ [m³]	Q _{zaw} [l/s]	Q _{czys} [l/s]	Odbiorca
1	2	3	4	5	6	7
1. Zawadzkie						
1.1	W2-Z	1,9940	1,10	128,7	16,5	Rów PKP brn (dz. 373/1)
1.2	W3-Z	2,8910	1,33	202,4	25,0	Kanal Humieży (0+640)
1.3	W4-Z	2,3720	1,09	227,5	16,3	Rów PKP brn (dz. 373/5)
1.4	W5-Z	2,9240	1,56	205,9	26,4	Polak Korpusnik (0+680)
1.05.2011	W6-Z	12,5500	6,89	806,1	103,3	Rów brn (dz. 536) do Małej Panwi (61+000)
2. Żądowice						
2.1	W1-Z	6,0820	1,22	142,7	18,3	Rów RG (dz. 2251) do Poroko (lożytko 1955)
2.2	W2-Z	0,8466	0,38	44,5	5,7	Rów brn (dz. 500/2) do rowu RG
2.3	W3-Z	0,4644	0,26	39,1	3,9	Wprowadzenie do gruntu (dz. 269). Przekątowanie przez ul. zlewni W4-Z
2.4	W4-Z	0,8213	0,49	57,1	7,3	Rów (dz. 1730) do K. Humieży (5+140)
2.5	W5-Z	0,5600	0,28	52,8	4,2	Rów brn (dz. 635) do rowu RI (0+676)
3. Kielecza						
3.1	W1-K	0,3710	0,13	15,2	1,9	Kanal Ugi (0+140) rzeki Kieleczki (0+813)
3.2	W2-K	0,9750	0,46	53,8	6,9	Mała Panew (69+897)
3.3	W3-K	0,8270	0,50	58,5	7,3	Rów brn (dz. 870) do Kieleczki (2+824)
3.4	W4-K	4,1240	0,82	93,9	12,7	Rów RL 7/1 (dz. 1447/2) + rów R0 do Kieleczki (11570)

- c) pochodzących ze zlewni stanowiącej nawierzchnię dróg asfaltowych, parkingów, terenów zabudowanych i terenów zielonych:

Lp	Wykaz zlewni według wylotów	Powierzchnie zlewni F ogółem [ha]
1	2	3
1. Zawadzkie		
1.1	Zlewnia W2-Z	1,9940
1.2	Zlewnia W3-Z	2,8910
1.3	Zlewnia W4-Z	2,1720
1.4	Zlewnia W5-Z	2,9240
1.5	Zlewnia W6-Z	12,5300
2. Żędowice		
2.1	Zlewnia W1-Ż	6,0820
2.2	Zlewnia W2-Ż	0,8466
2.3	Zlewnia W3-Ż	0,4644
2.4	Zlewnia W4-Ż	0,8212
2.5	Zlewnia W5-Ż	0,5600
3. Kielecza		
3.1	Zlewnia W1-K	0,1910
3.2	Zlewnia W2-K	0,9150
3.3	Zlewnia W3-K	0,8370
3.4	Zlewnia W4-K	4,1240

d) oczyszczonych w następujących urządzeniach,

Lp	Wykaz	Q _{max} [l/s]	Q _{nom} [l/s]	Dobór osadnika	Dobór separatora
				11	12
1. Zawadzkie					
1.1	Zlewnia W2-Z Kanal KD2	128,7	16,5	V _{cz} =3.5m ³	Q _{nom} /Q _{max} 15/150
1.2	Zlewnia W3-Z Kanal KD3	202,4	25,9	V _{cz} =3.5m ³	Q _{nom} /Q _{max} 30/300
1.3	Zlewnia W4-Z Kanal KD4	127,5	16,3	V _{cz} =3.5m ³	Q _{nom} /Q _{max} 15/150
1.4	Zlewnia W5-Z Kanal KD5/1	52,6	6,7	V _{cz} =3.5m ³	Q _{nom} /Q _{max} 10/100
1.5	Zlewnia W5-Z Kanal KD5/3	40,7	5,2	V _{cz} =3.5m ³	Q _{nom} /Q _{max} 10/100
1.6	Zlewnia W5-Z Kanal KD5/4	35,1	4,5	V _{cz} =3.5m ³	Q _{nom} /Q _{max} 10/100
1.7	Zlewnia W5-Z Kanal KD5/5	36,3	4,6	V _{cz} =3.5m ³	Q _{nom} /Q _{max} 10/100
1.8	Zlewnia W6-Z Kanal KD6	806,1	103,3	V _{cz} =10m ³ z przelewem na wlocie	Q _{nom} /Q _{max} 120/1200
2. Żędowice					
2.1	Zlewnia W3-Ż	30,4	3,9	V _{cz} =3.5m ³	Q _{nom} /Q _{max} 15/150
2.2	Zlewnia W4-Ż	57,3	7,3		

e) Przy charakterystycznych przepływach w głównych odbiornikach ścieków opadowych :

Lp	Wyszczególnienie	Pow. zlewni km ²	Przepływy m ³ /s		
			Q ₀	Q ₁	Q ₂
1	2	3	4	5	6
1	Pow. całkowita zlewni AC rzeki Kieleczki i Kanalu Hutniczego	48,78	0,041	0,081	0,142
2	Pow. całkowita A2 zlewni rzeki Kieleczki	42,84	0,036	0,071	0,125

3	Pow. zlewni rz. Kieleczki w przekroju Kanalu Ulgi A1	36,72	0,031	0,061	0,100
---	---	-------	-------	-------	-------

II. Ustalić dla uprawnionego, tj. Gminy Zawadzkie, ul. Dębowa 13, następujące warunki i obowiązki:

1. Prace wykonać zgodnie z operatem wodnoprawnym, przestrzegać warunków uzgodnień, wszelkie zmiany uzgadniać każdorazowo z organem właściwym do wydania pozwolenia wodnoprawnego.
2. Poność odpowiedzialność za szkody powstałe w związku z prowadzeniem robót, jak i powstałe w związku z eksploatacją urządzeń. Po zakończeniu prac teren przywrócić do stanu poprzedniego.
3. Nie wprowadzać do kanalizacji deszczowej innych ścieków niż to określono w niniejszym pozwoleniu.
4. Nie przekraczać określonego niniejszym pozwoleniem stanu i składu odprowadzanych ścieków.
5. Poboru próbek ścieków do badań ich jakości dokonywać na wylotach do odbiorników.
6. Utrzymywać system kanalizacji deszczowej wraz z wylotami oraz urządzenia oczyszczające w należytym stanie eksploatacyjnym i technicznym, teren odwadniany utrzymywać w należytej czystości.
7. Odbiorniki ścieków deszczowych utrzymywać zgodnie z zawartymi uzgodnieniami z ich administratorami i właścicielami.
8. Czyszczenie separatorów i piaskowników prowadzić z częstotliwością ustaloną w trakcie eksploatacji, nie rzadziej niż 1 raz w ciągu roku.
9. W przypadkach awaryjnych, grozących zanieczyszczeniem wód lub ziemi substancjami niebezpiecznymi, wstrzymać dopływ ścieków do odbiornika korzystając z pojemności retencyjnej urządzeń i powiadomić właściwe służby w celu usunięcia awarii. W uzasadnionych przypadkach przeprowadzić czyszczenie urządzeń oraz odbiornika.

III. Pozwolenie wodnoprawne nie rodzi praw do nieruchomości i urządzeń wodnych koniecznych do jego realizacji oraz nie narusza prawa własności i uprawnień osób trzecich, przysługujących wobec tych nieruchomości i urządzeń.

IV. Pozwolenie niniejsze wydaje się na czas określony, tj.:

- na odprowadzanie ścieków opadowych do dnia 28 marca 2021 r.

V. Pozwolenie wodnoprawne nie stanowi pozwolenia na budowę i nie upoważnia inwestora do rozpoczęcia robót budowlanych. Wymagane decyzje w tym zakresie należy uzyskać na podstawie obowiązujących przepisów ustawy prawo budowlane.

VI. Podstawę do wydania niniejszej decyzji stanowi: „Operat wodnoprawny na odprowadzanie wód opadowych i roztopowych; Kanalizacja deszczowa w Gminie Zawadzkie” opracowany w marcu 2009 r. przez mgr inż. Stanisława Łuków

Uzasadnienie

Wnioskiem Nr GK 5544-09/2008/2009 z dnia 15.10.2009 r. Burmistrz Zawadzkiego wystąpił w sprawie udzielenia pozwolenia wodnoprawnego na odprowadzanie ścieków deszczowych do wód i do ziemi, pochodzących ze zlewni kanalizacji deszczowych w miejscowości Zawadzkie, Żądowice i Kielcza. Do wniosku załączono dokumentację pt. „Operat wodnoprawny na odprowadzanie wód opadowych i roztopowych; Kanalizacja deszczowa w Gminie Zawadzkie” opracowaną w marcu 2009 r. przez mgr inż. Stanisława Łuków. Przedstawiona dokumentacja zawierała elementy wymagane przepisami art. 131 i 132 Ustawy z dnia 18 lipca 2001 r. Prawo wodne oraz Rozporządzenia Ministra Środowiska z dnia 24 lipca 2006 r. w sprawie warunków, jakie należy spełnić przy wprowadzaniu ścieków do wód lub do ziemi oraz w sprawie substancji szczególnie szkodliwych dla środowiska wodnego (Dz. U. Nr 137 z dnia 31 lipca 2006 r. poz. 984) i mogła stanowić podstawę do rozpatrzenia wniosku. Informację o wszczęciu postępowania wodnoprawnego w myśl art. 127 ustawy Prawo Wodne podano do publicznej wiadomości przez wywieszenie na tablicy ogłoszeń

w siedzibie organu wydającego niniejsze pozwolenie oraz zawiadomiono indywidualnie strony postępowania zgodnie z art. 61 kpa. Ponadto, w dniu 6.11.2009 r. zwołano rozprawę wodnoprawną połączoną z oględzinami na gruncie. Rozpatrywane przedsięwzięcie i teren, na który ono oddziałuje, w znacznej części zlokalizowane jest w obszarze Natury 2000. Na rozprawie wodnoprawnej stwierdzono, iż część wylotów znajduje się przy wartościowych stanowiskach roślinnych i zwierzęcych. Ponadto przedstawiciel Nadleśnictwa Zawadzkie, na którego terenach umiejscowiony jest jeden z wylotów, wniósł do protokołu o nałożenie na wnioskodawcę obowiązku wystąpienia do Regionalnego Dyrektora Ochrony Środowiska w Opolu, w sprawie konieczności opracowania oceny wpływu przedsięwzięcia na Obszar Natura 2000. W związku z tym biorąc pod uwagę rodzaj i skalę planowanego przedsięwzięcia, zgodnie z art. 96 ust. 3 ustawy z dnia 3 października 2008 r. o udostępnianiu informacji o środowisku i jego ochronie, udziale społeczeństwa w ochronie środowiska oraz o ocenach oddziaływania na środowisko, organ właściwy do wydania wnioskowanego pozwolenia wodnoprawnego uznał, że przedsięwzięcie może potencjalnie znacząco oddziaływać na obszar Natury 2000. W związku z tym zobowiązano wnioskodawcę do przedłożenia wymienionych w sentencji dokumentów Regionalnemu Dyrektorowi Ochrony Środowiska w Opolu, jako organowi odpowiedzialnemu za monitorowanie obszarów Natura 2000, aby określili, czy dla przedmiotowego przedsięwzięcia konieczne jest przeprowadzenie oceny oddziaływania inwestycji na obszar Natura 2000 oraz ustalili ewentualnie zakres raportu. W związku z tym Burmistrz Zawadzkiego wystąpił do Regionalnego Dyrektora Ochrony Środowiska, wyłączając jednocześnie z wniosku zlewnię ulicy Opolskiej w Zawadzkim, która powiązana była z Obszarem Natura 2000 oraz rozszerzając wniosek o dodatkowy obszar miejski w zlewni W6-Z. Postanowieniem Nr WPN.430.3.2011.PS z 31.01.2011 r., Regionalny Dyrektor Ochrony Środowiska w Opolu stwierdził brak potrzeby przeprowadzenia oceny oddziaływania inwestycji na obszar Natura 2000, w związku z czym Burmistrz Zawadzkiego wnioskiem nr GK-5544-09/08/11 z 09.02.2011 wystąpił o kontynuację postępowania przy uwzględnieniu zmian we wniosku. W związku z powyższym na dzień 15.03.2011 r. zwołano rozprawę wodnoprawną z udziałem zainteresowanych stron. Na rozprawie wodnoprawnej poinformowano strony o zaistniałych zmianach we wniosku i stanowisku Regionalnego Dyrektora Ochrony Środowiska. Żadna ze stron postępowania ani inne osoby i jednostki nie wyraziły sprzeciwu, co do możliwości udzielenia niniejszego pozwolenia. W wyniku przeprowadzonych oględzin stwierdzono zgodność danych dokumentacyjnych ze stanem na gruncie. Po analizie przedsięwzięcia stwierdzono, iż wnioskowany sposób korzystania z wód nie narusza ustaleń miejscowych planów zagospodarowania przestrzennego, decyzji o ustaleniu lokalizacji inwestycji celu publicznego oraz decyzji o warunkach zabudowy oraz nie narusza wymagań ochrony zdrowia ludzi, środowiska i dóbr kultury wpisanych do rejestru zabytków (art. 125 Prawa Wodnego).

Po przeanalizowaniu całości materiału dowodowego, biorąc pod uwagę stan faktyczny i prawny, ustalono, że nie ma podstaw do odmowy wnioskowanego pozwolenia wodnoprawnego, w związku z czym przychyłono się do wniosku i orzeczono jak w sentencji.

Od niniejszej decyzji służy stronom odwołanie do Dyrektora Regionalnego Zarządu Gospodarki Wodnej we Wrocławiu, ul. Norwida 34, 50-950 Wrocław, za pośrednictwem Starosty Strzeleckiego w terminie 14 dni od daty doręczenia decyzji.

Za niniejsze pozwolenie wodnoprawne nie pobrano opłaty skarbowej zgodnie z art. 7 pkt 3, Ustawy z dnia 16 listopada 2006 r. o opłacie skarbowej (Dz. U. Nr 225, poz. 1635)



z up. Starosty

Jolanta Kuszyńska
Naczelnik Wydziału Ciepłoty i Środowiska

Otrzymują :

1. Gmina Zawadzkie
ul. Dębowa 13, 47-120 Zawadzkie
2. Regionalny Zarząd Gospodarki Wodnej we Wrocławiu
ul. Norwida 34, 50-950 Wrocław
3. Państwowe Gospodarstwo Leśne Lasy Państwowe
Nadleśnictwo Zawadzkie
ul. Strzelecka 6, 47-120 Zawadzkie
4. Wojewódzki Zarząd Melioracji i Urządzeń Wodnych
ul. Prudnicka 14, 47-300 Krapkowice
5. Agencja Nieruchomości Rolnych
ul. 1 Maja 6, 45-068 Opole
6. Właściciele prywatni wg odrębnego wykazu
7. a/a

Pouczenie :

Zgodnie z art. 41 ustawy z dnia 18 lipca 2001 r. Prawo Wodne, ścieki wprowadzane do wód lub do ziemi w ramach zwykłego albo szczególnego korzystania z wód, oczyszczone w stopniu wymaganym przepisami ustawy, nie mogą :

- 1) zawierać : odpadów oraz zanieczyszczeń pływających, dwuchloro-dwufenylo-trójkloroetanu (DDT), wielopierścieniowych chlorowanych dwufenyli(PCB) oraz wielopierścieniowych chlorowanych trójfenyli (PCT), chorobotwórczych drobnoustrojów pochodzących z obiektów, w których leczeni są chorzy na choroby zakaźne
- 2) powodować w tych wodach : zmian w naturalnej, charakterystycznej dla nich biocenozie, zmian w naturalnej mętności, barwy, zapachu, formowania się osadów lub piany.

Zgodnie z § 19 ust. 1 Rozporządzenia Ministra Środowiska z dnia 24 lipca 2006 r. w sprawie warunków, jakie należy spełnić przy wprowadzaniu ścieków do wód lub do ziemi oraz w sprawie substancji szczególnie szkodliwych dla środowiska wodnego, wody opadowe i roztopowe ujęte w szczelne, otwarte lub zamknięte systemy kanalizacyjne wprowadzane do wód lub do ziemi :

1) z powierzchni szczelnej terenów przemysłowych, składowych, baz transportowych, portów, łobisk, miast, budowli kolejowych, dróg zaliczanych do kategorii krajowych, wojewódzkich oraz powiatowych klasy G, a także parkingów o powierzchni 0,1 ha, w ilości, jaka powstaje z opadów o natężeniu co najmniej 15 l na sekundę na 1 ha,

2) z powierzchni szczelnej obiektów magazynowania i dystrybucji paliw w ilości, jaka powstaje z opadów o częstotliwości występowania jeden raz w roku i czasie trwania 15 minut, lecz w ilości nie mniejszej niż powstająca z opadów o natężeniu 77 l na sekundę na 1 ha - wprowadzane do wód lub do ziemi nie powinny zawierać substancji zanieczyszczających w ilościach przekraczających 100 mg/l, zawiesin ogólnych oraz 15 mg/l węglowodorów ropopochodnych

Zgodnie z § 19 ust. 2 wody opadowe lub roztopowe pochodzące z dachów oraz powierzchni innych niż powierzchnie, o których mowa w ust. 1, mogą być wprowadzane do wód lub do ziemi bez oczyszczania.

Zgodnie z § 21 ust. 1 Rozporządzenia..., spełnienie warunków o których mowa w § 19 ust. 1, ocenia się na podstawie przeprowadzonych przez zakład, co najmniej 2 razy do roku, przeglądów eksploatacyjnych urządzeń oczyszczających; eksploatacja powinna być zgodna z zaleceniami zawartymi w instrukcji obsługi i konserwacji urządzeń oczyszczających, a czynności z nią związane odnotowane w zeszycie eksploatacji. Z powyższego zapisu wynika obowiązek posiadania przez zakład instrukcji obsługi i konserwacji urządzeń oczyszczających oraz prowadzenia zeszycu eksploatacji.

Zgodnie z § 21 ust. 2 Rozporządzenia..., spełnienie warunków o których mowa w § 19 ust. 1, w stosunku do wód opadowych i roztopowych wprowadzanych do wód lub do ziemi z urządzeń oczyszczających o przepustowości nominalnej większej od 300 l/s, ocenia się zgodnie z ust. 1 oraz na podstawie badań, w zakresie normowanych wskaźników zanieczyszczeń, wykonanych w czasie trwania opadu, co najmniej dwa razy w roku, w okresie wiosny i jesieni; próbkę do badań należy uzyskać przez zmieszanie trzech próbek o jednakowej objętości pobranych w odstępach nie krótszych niż 30 minut

ROŚ.6341.4.2012.GK

Decyzja

Na podstawie art. 155 ustawy z dnia 14 czerwca 1960 r. Kodeks postępowania administracyjnego (Dz. U. z 2000 r., nr 98, poz.1071 z późn. zmianami), po rozpatrzeniu wniosku znak ID.7021.3.2012 z dnia 12.01.2012 r., Burmistrza Zawadzkiego, w sprawie zmiany pozwolenia wodnoprawnego znak ROŚ 6223-25/09 z dnia 28 marca 2011 r., udzielonego Gminie Zawadzkie, ul. Dębowa 13, 47-120 Zawadzkie na odprowadzanie wód opadowych i roztopowych do wód i do ziemi, ze zlewni kanalizacji deszczowej w miejscowości Zawadzkie, Żędowice i Kielcza

orzekam zmienić na wniosek strony

decyzję – pozwolenie wodnoprawne znak ROŚ 6223-25/09 z dnia 28 marca 2011 r., udzielone Gminie Zawadzkie, ul. Dębowa 13, 47-120 Zawadzkie na odprowadzanie wód opadowych i roztopowych do wód i do ziemi, ze zlewni kanalizacji deszczowych w miejscowości Zawadzkie, Żędowice i Kielcza

w następujący sposób:

I. W orzeczeniu decyzji w punkcie I. podpunkt 1 b), 1c) i 1d) otrzymują brzmienie:

b) w ilościach według wylotów i odbiorników :

Lp	Wykaz wylotów	F [ha]	F _{zr} [ha]	Q _{max} [l/s]	Q _{nom} [l/s]	Odbiornik
1	2	3	4	5	6	7
1.	Zawadzkie					
1.1	W2-Z	1,9940	1,10	128,7	16,5	Rów PKP b/n (dz. 373/1)
1.2	W3-Z	2,8910	1,73	202,4	25,9	Kanał Hutniczy (0+940)
1.3	W4-Z	3,7720	1,89	220,7	28,3	Rów PKP b/n (dz. 373/15)
1.4	W5-Z	3,7900	2,27	265,6	34,0	Potok Koronczak (0+680)
1.5	W6-Z	17,0200	9,36	1095,1	140,4	Rów b/n (dz. 536) do Małej Panwi (61+000)
2.	Żędowice					
2.1	W1-Ż	6,0820	1,22	142,7	18,3	Rów RG (dz.2231) do Potoku Mostki (3+955)
2.2	W2-Ż	0,8466	0,38	44,5	5,7	Rów b/n (dz. 500/2) do rowu RG
2.3	W3-Ż	0,4644	0,26	30,4	3,9	Odprowadzenie do gruntu (dz. 269). Projektowany przerzut do zlewni W4-Ż.
2.4	W4-Ż	0,8212	0,49	57,3	7,3	Rów (dz. 1728) do K. Hutniczego (5+140)

2.5	W5-Ż	0,5600	0,28	32,8	4,2	Rów b/n (dz. 635) do rowu R1 (0+678)
3.	Kielcza					
3.1	W1-K	0,1910	0,13	15,2	1,9	Kanał Ulgi (0+440) rzeki Kielieczki (1+813)
3.2	W2-K	0,9150	0,46	53,8	6,9	Mała Panew (69+897)
3.3	W3-K	0,8370	0,50	58,5	7,5	Rów b/n (dz. 870) do Kielieczki (2+834)
3.4	W4-K	4,1240	0,82	95,9	12,3	Rów RL7/1(dz. 1447/2) + rów R0 do Kielieczki (3+577)

c) pochodzących ze zlewni stanowiącej nawierzchnię dróg asfaltowych, parkingów, terenów zabudowanych i terenów zielonych :

Lp	Wykaz zlewni według wylotów	Powierzchnie zlewni F ogółem [ha]
1	2	3
1. Zawadzkie		
1.1.	Zlewnia W2-Z	1,9940
1.2.	Zlewnia W3-Z	2,8910
1.3.	Zlewnia W4-Z	3,7720
1.4.	Zlewnia W5-Z	3,7900
1.5.	Zlewnia W6-Z	17,0200
2. Żędowice		
2.1.	Zlewnia W1-Ż	6,0820
2.2.	Zlewnia W2-Ż	0,8466
2.3.	Zlewnia W3-Ż	0,4644
2.4.	Zlewnia W4-Ż	0,8212
2.5.	Zlewnia W5-Ż	0,5600
3. Kielcza		
3.1.	Zlewnia W1-K	0,1910
3.2.	Zlewnia W2-K	0,9150
3.3.	Zlewnia W3-K	0,8370
3.4.	Zlewnia W4-K	4,1240

d)oczyszczonych w następujących urządzeniach

Lp	Wykaz	Q _{max} [l/s]	Q _{nom} [l/s] 4	Dobór osadnika	Dobór separatora
1	2	3		11	12
1.	Zawadzkie				
1.1	Zlewnia W2-Z Kanał KD2	128,7	16,5	V _{cz} =3.5m ³	Q _{nom} /Q _{max} 15/150
1.2	Zlewnia W3-Z Kanał KD3	202,4	25,9	V _{cz} =3.5m ³	Q _{nom} /Q _{max} 30/300
1.3	Zlewnia W4-Z Kanał KD4	220,7	28,3	V _{cz} =10,0m ³	Q _{nom} /Q _{max} 40/400
1.4	Zlewnia W5-Z Kanał KD5/1	69,0	8,8	V _{cz} =3.5m ³	Q _{nom} /Q _{max} 10/100
1.5	Zlewnia W5-Z Kanał KD5/3	40,7	5,2	V _{cz} =3.5m ³	Q _{nom} /Q _{max} 10/100
1.6	Zlewnia W5-Z Kanał KD5/4	35,1	4,5	V _{cz} =3.5m ³	Q _{nom} /Q _{max} 10/100
1.7	Zlewnia W5-Z Kanał KD5/5	36,3	4,6	V _{cz} =3.5m ³	Q _{nom} /Q _{max} 10/100
1.8	Zlewnia W6-Z Kanał KD6	1095,1	140,4	V _{cz} =10m ³ z przelewem na wlocie	Q _{nom} /Q _{max} 160/1600
2.	Żędowice				
2.1	Zlewnia W3-Ż	30,4	3,9	V _{cz} =3.5m ³	Q _{nom} /Q _{max} 15/150
2.2	Zlewnia W4-Ż	57,3	7,3		

II. W orzeczeniu decyzji w punkcie II dodaje się punkt 7a w brzmieniu:

7a. Cieki administrowane przez Wojewódzki Zarząd Melioracji i Urządzeń Wodnych w Opolu Oddział w Krapkowicach, utrzymywać zgodnie z uzgodnieniem zawartym w piśmie znak KKr-4100A/216/23/09 z dnia 27.03.2009 r., tj. poprzez wykonanie przez Gminę Zawadzkie corocznej konserwacji cieku Koronczak w km 0+000 do 0+680, tj. od wylotu kanalizacji deszczowej KD5 do ujścia do rz. Mostki.

III. Pozostałe warunki pozwolenia pozostają bez zmian.

Uzasadnienie

Wnioskiem znak ID.7021.3.2012 z dnia 12.01.2012 r. (data wpływu do tut. urzędu 17.01.2012r.), Burmistrz Zawadzkiego, wystąpił w sprawie zmiany pozwolenia wodnoprawnego nr ROŚ 6223-25/09 z dnia 28.03.2011 r., udzielonego Gminie Zawadzkie z siedzibą w Zawadzkim przy ul. Dębowej 13, na odprowadzanie wód opadowych i roztopowych do wód i do ziemi ze zlewni kanalizacji deszczowych w miejscowościach Zawadzkie, Żędowice i Kielcza. Zmiana dotyczy zwiększenia ilości odprowadzanych wód opadowych i roztopowych w stosunku do ilości określonych w w/w decyzji, ze względu na zmiany wielkości od-

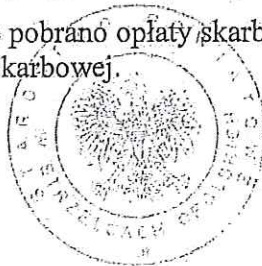
wadnianych powierzchni w miejscowości Zawadzkie a w szczególności na terenach przynależnych do zlewni wylotów W4-Z, W5-Z Kanał KD5/1 i W6-Z.

Informację o wszczęciu postępowania wodnoprawnego w myśl art. 127 ustawy Prawo Wodne podano do publicznej wiadomości przez wywieszenie na tablicy ogłoszeń w siedzibie organu wydającego niniejsze pozwolenie oraz zawiadomiono indywidualnie strony postępowania zgodnie z art. 61 kpa. Żadna ze stron postępowania ani inne osoby i jednostki nie wyraziły sprzeciwu, co do możliwości zmiany pozwolenia. Wojewódzki Zarząd Melioracji i Urządzeń Wodnych w Opolu oddział w Krapkowicach pismem znak KKR.4100/186/03/12 z dnia 05.03.2012 r. wniósł o zmianę pozwolenia wodnoprawnego w punkcie II.7 poprzez uściślenie zapisu w brzmieniu: odbiorniki ścieków deszczowych utrzymywać zgodnie z zawartymi uzgodnieniami z ich administratorami i właścicielami. W związku z powyższym dodano punkt 7a, w którym ustalono dla Gminy Zawadzkie obowiązek wykonania corocznej konserwacji cieku Koronczak w km 0+000 do 0+680, tj. od wylotu kanalizacji deszczowej KD5 do ujścia do rz. Mostki. Powyższa zmiana jest zgodna z uzgodnieniem jakie Gmina Zawadzkie dokonała z administratorem cieku, tj. Wojewódzkim Zarządzeniem Melioracji i Urządzeń Wodnych w Opolu Oddział Krapkowice, zwartym w piśmie z dnia 27.03.2009 r. znak KKR-4100A/216/23/09.

Po przeanalizowaniu całości materiału dowodowego, biorąc pod uwagę stan faktyczny i prawny przychylnono się do wniosku i orzeczono jak w sentencji.

Od niniejszej decyzji służy stronom odwołanie do Dyrektora Regionalnego Zarządu Gospodarki Wodnej we Wrocławiu, ul. Norwida 34, 50-950 Wrocław, za pośrednictwem Starosty Strzeleckiego w terminie 14 dni od daty doręczenia decyzji.

Za niniejszą decyzję nie pobrano opłaty skarbowej zgodnie z art. 7 pkt 3 ustawy z dnia 16 listopada 2006 r. o opłacie skarbowej.



z up. Starosty

Jolanta Głuchowska
Naczelnik Wydziału Obsługi Rolnictwa

Otrzymują:

1. Gmina Zawadzkie, ul. Dębowa 13, 47-120 Zawadzkie + zwrot 1 egz. dokumentacji
2. Wojewódzki Zarząd Melioracji i Urządzeń Wodnych, ul. Prudnicka 14, 47-300 Krapkowice
3. Regionalny Zarząd Gospodarki Wodnej we Wrocławiu, ul. Norwida 34, 50-950 Wrocław
4. Państwowe Gospodarstwo Leśne Lasy Państwowe Nadleśnictwo Zawadzkie, ul. Strzelecka 6, 47-120 Zawadzkie
5. Agencja Nieruchomości Rolnych, ul. 1 Maja 6, 45-068 Opole
6. Właściciele prywatni wg odrębnego wykazu
7. a/a